

VOLTAR PER CATALUNYA 2024

Camí Ramader de Marina



LLÍVIA i L'ALTA CERDANYA

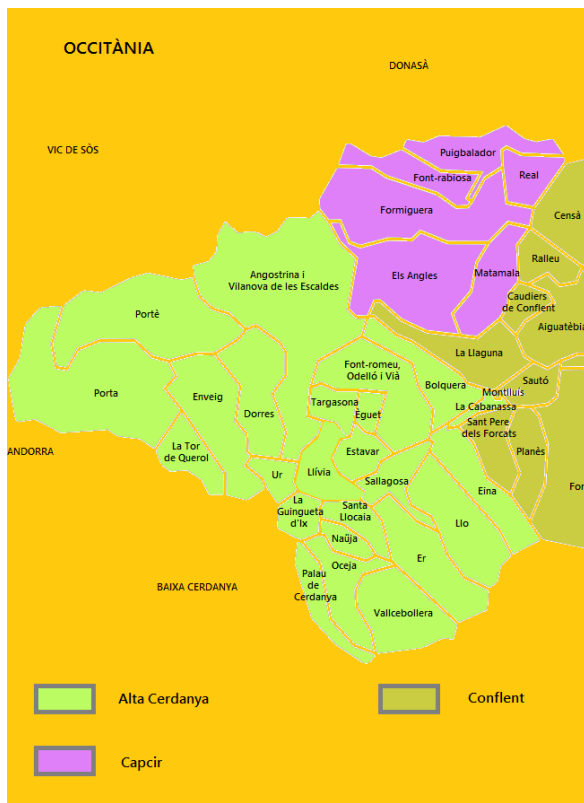
28-31 Agost i 1 de Setembre

Per Sant Joan vàrem acabar el Camí Ramader de Marina a Llívia amb un gran èxit de participació i avui volem proposar continuar un cap de setmana més el Camí Ramader per terres franceses. Les poblacions de La Bolquera i Angostrina s'han afegit a la Associació del Camí Ramader de Marina i crec que no estaria malament anar-hi a fer una volta a cavall i al mateix temps coincidir amb una etapa amb el ramat de cabres i acompanyar-los durant un dia per veure com muneixen les cabres i s'elabora el formatge en plena natura.

Llívia

És un municipi català de la Baixa Cerdanya, tot i que geogràficament pertany a l'Alta Cerdanya. Té la particularitat de ser un enclavament dins l'Estat francès (Alta Cerdanya - Catalunya Nord), com a conseqüència dels termes del Tractat dels Pirineus (1659), la posterior Conferència de Ceret (1660) i el Tractat de Llívia (1660).

Llívia és coneguda, entre altres coses, per la Farmàcia Esteve, una de les més antigues d'Europa, fundada probablement a principi del segle xv, tot i que està documentada des de 1594. Cal dir, però, que l'apotecaria o farmàcia antiga deixà de desenvolupar la seva activitat tradicional el 1926 i actualment és un museu.



Noms que ha tingut la Vila de Llívia al llarg dels segles:

- Lulia Lybica (època romana)
- Castrum Libyae (s. VII)
- Medinet el Bab [ciutat de la porta] (època àrab)
- Libia (segle ix - xvi)
- Llívia (actualment)

Alta Cerdanya

És una comarca de la Catalunya del Nord. Representa la part més septentrional de la Cerdanya, una comarca natural catalana que quedà dividida en dues meitats pel Tractat dels Pirineus (1659). L'Alta Cerdanya pertany actualment a l'estat francès i limita amb les comarques del Capcir (al nord), el Conflent (a l'est), el Ripollès i la Baixa Cerdanya (al sud) i el principat d'Andorra (a l'oest).

El cap de la comarca és Montlluís, tot i que hi ha fonts que situen Montlluís al Conflent.

VOLTAR PER CATALUNYA 2024

Camí Ramader de Marina



Programa

Hem plantejat aquesta sortida com unes mini-vacances d'estiu. Hi ha 5 rutes preparades, 3 son rutes margarita amb el centre a Llívia i les altres 2 ens desplaçem a dormir a Angostrina. Teniu la possibilitat d'escollir les opcions que us encaixin millor:

Opció 5. Fer les 5 rutes completes, arribar el dimecres 28 d'agost fins diumenge 1 de setembre

Opció 3. Fer les 3 primeres rutes, arribar el dimecres 28 d'agost fins divendres 30

Opció 2. Fer les 2 últimes rutes, arribar el divendres 30 d'agost a la tarda fins diumenge 1

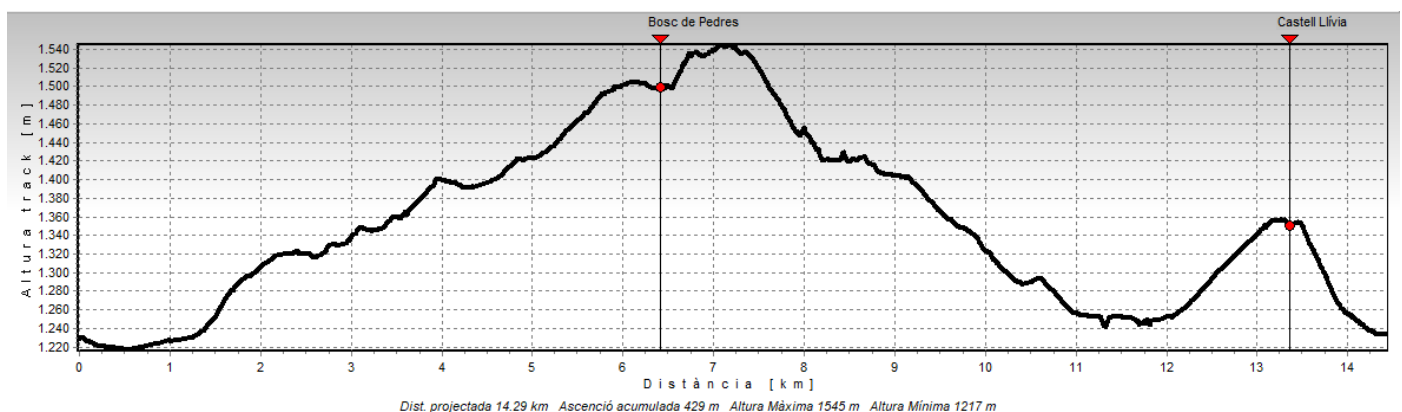
També hi ha la possibilitat d'altres combinacions que haureu de parlar amb l'organització. Hi haurà preferència de l'opció 5 sobre la resta.

Dimecres 28 d'agost (14Km aprox)

Ruta de 3 hores pels voltants de Llívia. Anirem al bosc de les pedres de Targasonne i de tornada pujarem al Castell de Llívia per veure les restes del castell i les vistes de la comarca. Ruta variada per camins, boscos i corriols sense dificultat tècnica.



- 10 a 11h30 Arribada de participants. Disposem d'un espai per aparcar els cotxes i cavalls. Cadascú haurà de fer-se el seu pàdoc o deixar els cavalls lligats al remolcs. No hi ha arbres per fer cordades. Anar a l'Alberg Anna Maria Janer de Llívia a deixar maletes.
- 13:00 h Anar a dinar al restaurant del poble.
- 15:30 h Anar a preparar cavalls per sortir a les 16h
- 19:00 h Arribada a Llívia, i donar menjar als cavalls.
- 20:00 h Sopar a l'Alberg
- 21:30 h Passejada pel poble



VOLTAR PER CATALUNYA 2024

Camí Ramader de Marina



Castell termenat documentat per primer cop l'any 996. Es tenen notícies documentals de Llivia des d'època romana i d'una fortalesa en aquest lloc en època visigòtica quan el castell és esmentat com a «Castrum Libyae quod est Cerritaniae caput» l'any 672. No obstant això, les excavacions arqueològiques no han detectat pràcticament restes estructurals anteriors al segle IX. Originàriament, seria un castell roquer d'estructura simple, que aprofitava la topografia del lloc. Posteriorment, al segle XIII, aquesta fortificació es va reformar, segurament degut a la consolidació d'una frontera militar amb el regne de França, com a resultat del Tractat de Corbeil (1258) i la posterior creació del regne de Mallorca, que comprenia els comtats de la Cerdanya, el Rosselló, la senyoria de Montpeller i les Illes Balears (1279-1349). En aquest moment, s'implanta un nou tipus de fortificacions lligades a l'art gòtic. Els castells passen a ser més grans, amb una planta regular organitzada a l'entorn d'un pati central. El castell de Llivia és un dels exemples més destacats d'aquesta tipologia de castell.



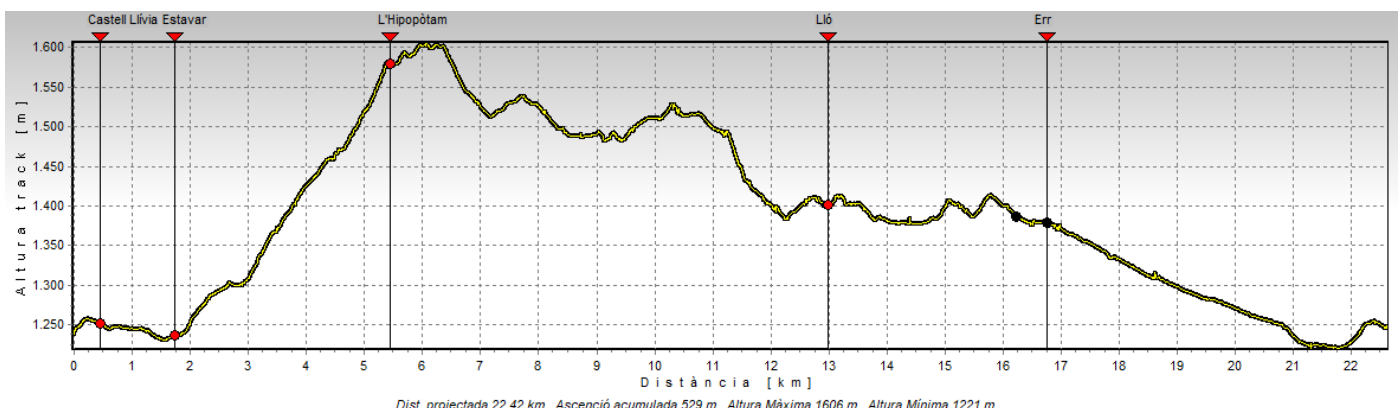
Dijous 29 d'agost (22 Km aprox)



Avui anem de Balneari de Lló. Passarem pel poble de Estavar i pujarem el Turó de l'Hipopòtam per observar les vistes de la Cerdanya.

El camí no presenta problemes tret de 300 metres de corriol estret i de baixada, just abans d'arribar a Lló, que haurem de fer a peu per seguretat.

La tornada la fem pel poble de ERR i a travessant la planícia dels camps de Llivia per camins amples.



VOLTAR PER CATALUNYA 2024

Camí Ramader de Marina



- 7h15 Anar a donar menjar als cavalls
- 8h00 Esmorzar i recollir el pícnic pel dinar (No son entrepans).
- 9h30 Sortida cap a Lló
- 13h00 Dinar. Els cavalls dels deixem en un bosquet al costat del balneari. Dinarem allà mateix abans d'entrar.
- 14h00 Piscina. Cal portar banyador, tovallola i xancletes. 5 piscines d'aigua calenta sulfurosa i minerals a mes de 34°C. Circuit d'aigua freda, sauna i bany de vapor.
- 16h00 Tornada cap a Llívia
- 18h00 Arribada, donar menjar als cavalls
- 20h00 Sopar a l'Alberg
- 21h00 Passejada pel poble



Divendres 30 d'agost (28 Km aprox)

Avui toca muntanya, anirem cap els boscos de la banda del Puigmal, encara que aquest ens quedarà força lluny.

Ruta que transcorre per camins de bona petja sense cap complicació tret de 300 metres de corriol estret de baixada que haurem de fer a peu.

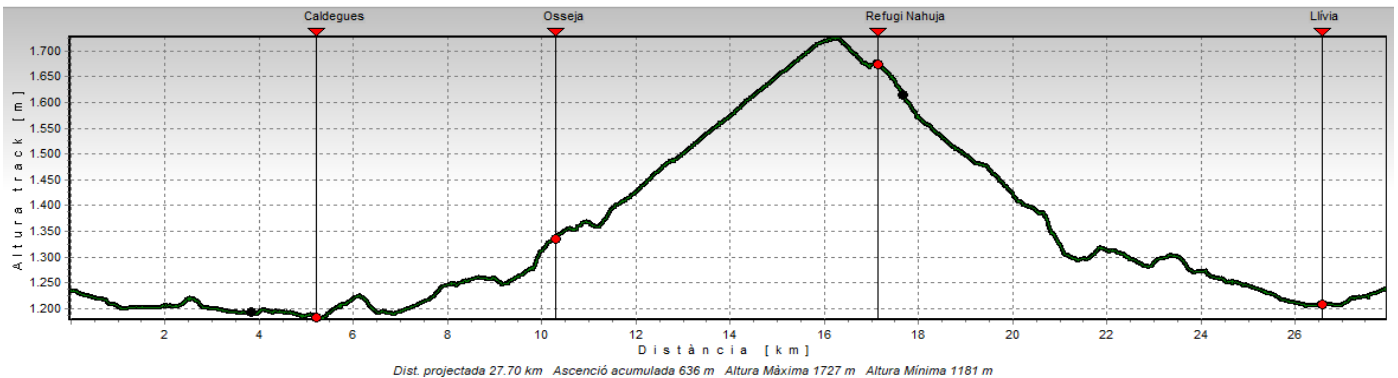
Passem pel pobles de Onzès, Càldegues, Ossèja i Ste Léocadie



- 7h15 Anar a donar menjar als cavalls
- 8h00 Esmorzar i recollir el pícnic pel dinar (No son entrepans).
- 9h30 Sortida cap a Refugi Pastoral de Nahuja
- 13h00 Dinar.
- 15h00 Tornada cap a Llívia
- 18h00 Arribada, donar menjar als cavalls
- 20h00 Sopar a l'Alberg
- 21h00 Visita guiada. Historia de Llívia i Farmàcia Esteve

VOLTAR PER CATALUNYA 2024

Camí Ramader de Marina



Dissabte 31 d'agost (34 Km aprox)



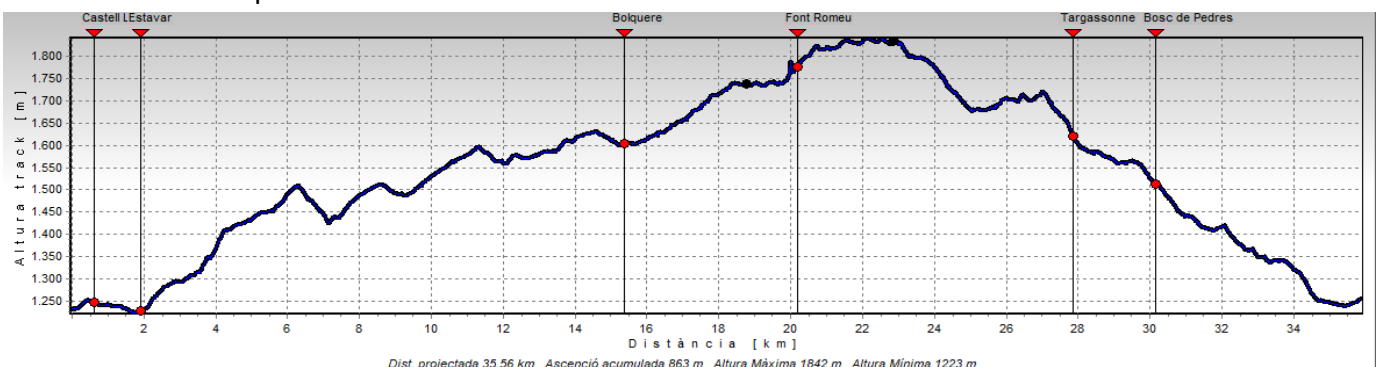
Un cop arribats a Cerdanya, els pastors portaven el seus ramats a diferents indrets per passar l'estiu, alguns es quedaven al pla, altres pujaven a les Bulloses i altres anaven cap la Serra de Madres.

Avui seguirem el Camí Ramader de la Serra de Madres fins el Coll de la Perche on farem la parada per dinar a L'Ancienne Auberge du village de Bolquère.

Després de dinar anirem direcció Angoustrine passant per Font Romeu, el bosc de les Escultures, Egat i Targassonne.

Tindrem de caminar 200m a peu per passar sota el pont del tren.

- 7h00 Anar a donar menjar als cavalls i deixar-los ensellats
- 8h00 Esmorzar a l'alberg. Avui cal deixar les habitacions lliures, o sigui cal recollir les maletes i deixar-les al cotxe. Per passar la nit a Angoustrine cal portar una muda i el necessari sobre del cavall
- 8h45 Sortida cap a La Bolquère on parem a dinar al restaurant L'Ancienne Auberge
- 12h30 Dinar.
- 14h30 Sortida cap a Angoustrine on pararem a l'Hotel Relais Belloch
- 18h30 Arribada, donar menjar als cavalls. Tindrem pinso, herba i aigua. Si teniu galledes plegables millor. Els cavalls dormiran en cordades.
- 20h00 Sopar a l'Hotel



VOLTAR PER CATALUNYA 2024

Camí Ramader de Marina



Diumenge 1 de setembre (15 Km aprox)

Ha arribat el dia de veure el ramat. Avui acompanyarem al Dani Giraldo amb la seva família, el seu germà Emma i el ramat de cabres murciana-granadines a fer 1 dia de transhumància.

Després de munyir les cabres a Angoustrine, ajudarem amb els nostres matxos i mules a portar la llet i els estris fins a l'Ermita de Sant Martí D'Envals on pararem per elaborar els formatges del dia, i poder fer un tast de formatge fresc.



- 7h15 Anar a donar menjar als cavalls
- 8h00 Esmorzar a l'hotel. Recollir la bossa per marxar.
- 9h00 Sortida per anar a trobar-nos amb el ramat del Dani
- 13h30 Dinar
- 15h30 Sortida cap Llivia
- 17h30 Arribada, recollir les coses i marxar.

VOLTAR PER CATALUNYA 2024

Camí Ramader de Marina



CONDICIONS:

Primer de tot, donar les gràcies a la Rosa Prat, Joan Cunill i Àngel Sanchez que m'han acompanyat aquest mes d'agost a revisar els camins per on passarem

- El cost d'aquesta sortida pels socis d'AMAC és:
 - Opció 5 de dimecres a diumenge complet **355 €**
 - Opció 3 de dimecres a divendres abans de sopar **175 €**
 - Opció 2 de divendres sopar a diumenge **185 €**
- Els NO socis tenen un suplement de 25€
- El NO socis que vingui per primera vegada a conèixer l'AMAC, com a deferència, se'ls farà el preu de soci. Passaran a la llista d'espera i el dia que acaba la inscripció ocuparan les places disponibles.
- Cal fer la reserva abans del dia 24 d'agost 2024. Places limitades
- Per a reserves i més informació:

Joan Pi 629 37 42 41
- A l'hora de la inscripció donar el número de federat i el nom del cavall
- *Després del dia 24 d'agost, les persones que cancel·lin la seva reserva hauran de fer front econòmicament a la part compromesa per l'organitzador.*

NOTES:

- L'organització subministrarà fenc i aigua de dimecres a divendres, el pinso cadascú el seu. Dissabte al vespre hi haurà pinso i herba a Angoustrine
- Els cavalls dormiran en pàdocs a Llivia. Cadascú s'ha de fer el seu, porteu material i galledes aigua. A Angoustrine els cavalls dormiran en cordades. Portar corda
- Si hi ha algú que necessiti una **dieta especial** (diabètics, vegetarians, etc.), comunicar-ho a l'organització en el moment de la reserva.
- Es obligatori l'**ús de casc**.
- Els que **no tinguin la Llicència Federativa** s'hauran d'assegurar amb un cost addicional de 4,5€ per dia.
- Veterinari de guàrdia: l'organització
- Portar ferradures de recanvi per si convé ficar-ne una.

Si algú necessita transport que ho comenti amb l'organització per si es pot coordinar amb algun altre participant que vingui sol.

VOLTAR PER CATALUNYA 2024

Camí Ramader de Marina



Com arribar-hi:

Es passarà ubicació per whatsapp els dies abans.

Enllaç maps:

<https://maps.app.goo.gl/hYChG7p8SAQadVzG8>

