

XXXII CAVALL DE FERRO

Peramea

9, 10, 11 i 12 d'octubre del 2020



Peramea

Pronunciada Premea o Premeia en català pallarès, és una vila del terme municipal de Baix Pallars, a la comarca del Pallars Sobirà. Etimològicament Peramea deriva del llatí Petra-



media, fent referència a la roca que acull el poble i el seu castell és, segons Joan Coromines, l'origen d'aquest topònim

Peramea recull els trets urbanístics característics del que anomenem una vila closa medieval, un tipus d'assentament agrupat i compacte, tancat en ell mateix, en el qual les mateixes parets de les cases fan la funció de muralles. Testimonis d'aquest origen medieval en són els portals d'accés a la vila, els seu entramat urbà, les restes del castell i la torre de Colomers. El nucli va ser declarat Bé Cultural d'Interès Nacional l'any 1985.

Dins del nucli es pot visitar també l'Era d'Ortega, antic espai de producció agrícolaramadera

recuperat i restaurat pel Grup Cultural "Lo Vent de Port",

Estany de Montcortès

Inclòs dins el Pla d'Espais d'Interès Natural (PEIN). És l'únic estany de la comarca del Pallars Sobirà (Pirineus) que no té un origen glacial, sinó càrstic. Les seves aigües provenen d'un brollador intern, i té una profunditat que oscil·la entre els 20 i els 40 metres aproximadament.



Aquesta zona lacustre és una

de les reserves d'aus aquàtiques més importants del Pirineu, i n'acull una gran varietat de migratòries, com l'ànec de coll verd, l'àguila pescadora o el becadell. A més conté una diversitat d'espècies de flora i fauna, algunes de les quals poc representades al territori pirinenc. A l'estany es pot practicar la pesca i el bany.

Ermita de Sant Quiri

Situada al Tossal de Sant Quiri de 1.834,2 metres d'altitud, l'ermita de Sant Quiri s'aixeca



quasi en la mateixa línia que divideix les comarques del Pallars Jussà, a l'oest, i el Pallars Sobirà, a l'est.

L'edifici és una senzilla cabana amb una teulada de pissarra de dos aiguavessos. El diumenge de festa major, a Pobellà, amb gran germanor, es fa l'aplec de Sant Quiri. Tot el poble puja a dalt del tossal i se celebra la Santa Missa al costat de la capella de Sant Quiri.

VOLTAR PER CATALUNYA 2020

Pallars Sobirà



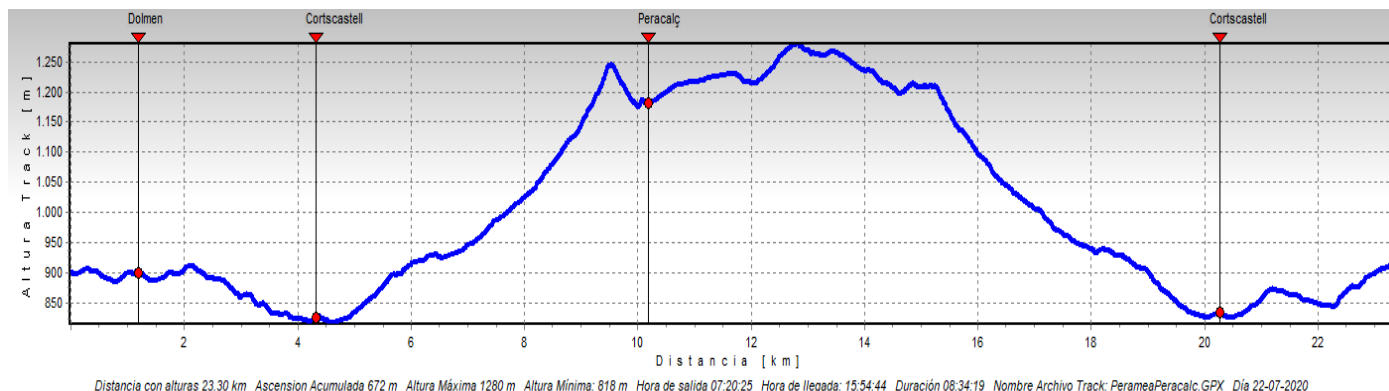
Divendres 9 Arribada

Durant la tarda del divendres aniran arribant els participants. Deixarem els cavalls al seu lloc i ocuparem les habitacions. S'ha de portar material per fer pàdocs o deixar els cavalls lligats al remolc.

A les 21h es soparà

Dissabte 10 Peramea - Peracalç - Peramea Ruta de 23 Km

Classificació general de la ruta	Km	Temps a Peu	Alçada Màxima	Alçada Mínima
Camí, pista de terra	13	-	1300	800
Camí, pista asfaltada/cimentada	3	-		
Corriol	7	10 min-		
Camp a través				



Ruta sense cap dificultat excepte uns 100 metres que sense ser perillós, fa impressió per l'alçada que hi ha. (Veure foto). Aquest pas s'anomena "les Escales de Peracalç", on antigament passàvem les cavallerisses quan circulaven entre el Pallars Sobirà i el Pallars Jussà, abans d'obrir el Congost de Collagats. Després d'aquest pas, es aconsellable fer a peu un corriol de baixada fins arribar al poble de Peracalç.



VOLTAR PER CATALUNYA 2020

Pallars Sobirà

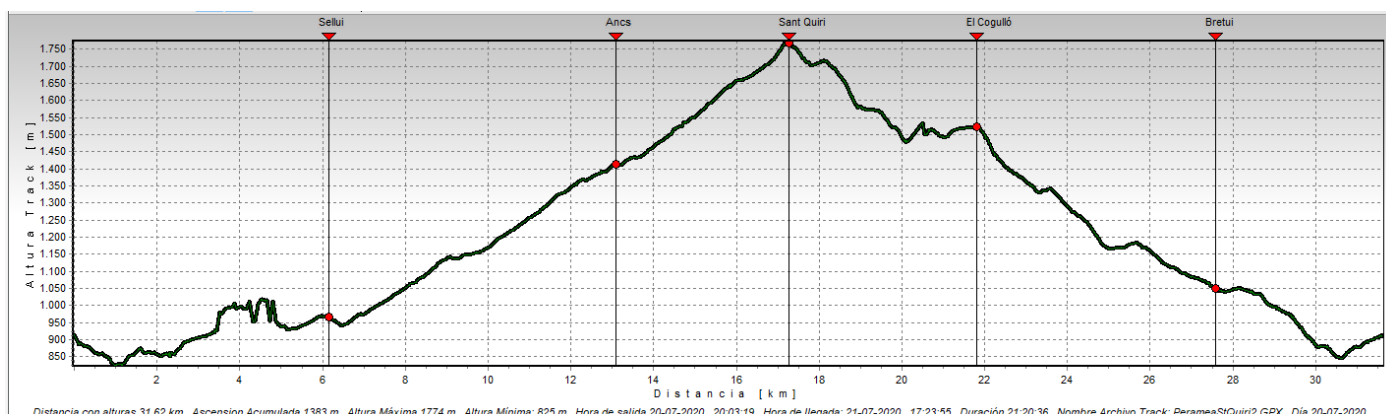


Programa - Horaris

7:30 h	Donar menjar a els cavalls
8:00 h	Esmorzar
9:00 h	Comença la ruta
15:00 h	Dinar a Peramea
17:00 h	Visita guiada al poble de Peramea i Casa Parramon
20:15h	Donar menjar als cavalls
21:00h	Sopar

Diumenge 11. Peramea - Sant Quiri - Peramea Ruta de 31 Km

Classificació general de la ruta	Km	Temps a Peu	Alçada Màxima	Alçada Mínima
Camí, pista de terra	22	-	1800 m	850 m
Camí, pista asfaltada/cimentada	1			
Corriol	5			
Camp a través	3			



Ruta sense cap complicació. Durant el recorregut hi ha molt bones vistes de les valls del Pallars Sobirà, així com del Parc de Sant Maurici i la Vall Fosca.

Programa - Horaris

7:30 h	Donar menjar als cavalls
8:00 h	Esmorzar
9:00 h	Sortida direcció Sant Quiri

VOLTAR PER CATALUNYA 2020

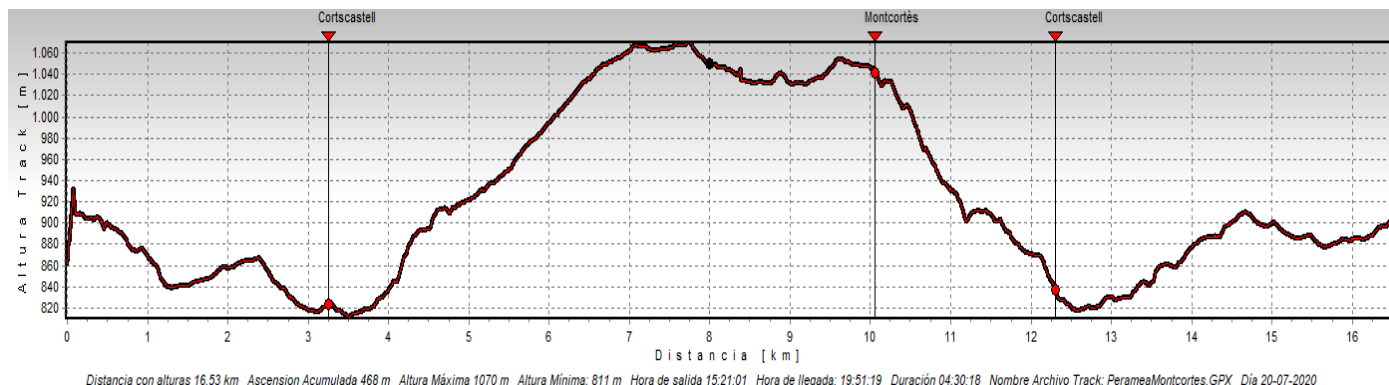
Pallars Sobirà



- 13:30 h Parada per dinar de Picnic
- 17:30h Arribada a Peramea
- 20:15h Donar de menjar als cavalls
- 21:00h Sopar

Dilluns 12. Peramea - Estany de Montcortès - Peramea Ruta de 17 Km

Classificació general de la ruta	Km	Temps a Peu	Alçada Màxima	Alçada Mínima
Camí , pista de terra	13	-	1080 m	800 m
Camí, pista asfaltada/cimentada	1			
Corriol	3	4 min		
Camp a través				



Es una ruta suau que transcorre per pistes de diferents amplades, sense gaire desnivell. A la sortida de Montcortès hi ha un corriol de baixada que es pot fer muntat però en algun pas millor fer-ho a peu.

Programa - Horaris

- 7:30 h Donar menjar als cavalls
- 8:00 h Esmorzar
- 9:00 h Sortida
- 13:30 h Arribada i tot seguit anar a dinar
- 16:30h Comiat

VOLTAR PER CATALUNYA 2020

Pallars Sobirà



Condicions:

- Es dormirà en casa rural amb habitacions dobles. Casa Parramon de Peramea.
- El preu d'aquesta sortida és de 280€.
- El cost pels socis és de **255 €**.
- El NO socis que vingui per primera vegada a conèixer l'AMAC , com a deferència, se'ls farà el preu de soci.
- Cal fer la reserva abans del **dia 4 d'octubre**
- Hi ha places limitades a 14 participants
- Per a reserves i més informació:

Laia Serra 677 768 725

Joan Pi 629 37 42 41

Notes:

- L'organització subministrarà aigua i fenc **Cal portar el pinso cadascú.**
- **S'ha de portar material per fer pàdocs. Galleda d'aigua**
- Si hi ha algú que necessiti una dieta especial (diabètics, vegetarians, etc.), comunicar-ho a l'organització en el moment de la reserva.
- **S'ha de respectar les normes sanitàries vigents**
- Es prendrà la temperatura a tots els participants
- **Es obligatori l'ús de casc.**
- Cal dur els cavalls ben ferrats per evitar retards al grup.
- Els que no tinguin la Llicència Federativa s'hauran d'assegurar amb un cost addicional de **4,5€ per dia.**
- Veterinari de guàrdia: l'organització
- Portar ferradures de recanvi per si convé ficar-ne una.
- Si algú necessita transport que ho comenti amb l'organització per si es pot coordinar amb algun altre participant que vingui sol.

VOLTAR PER CATALUNYA 2020

Pallars Sobirà



Com arribar-hi:

S'ha d'anar fins a Gerri de la Sal, i abans de la sortida del poble hi ha el trencall a mà esquerra que porta a Peramea .

En el plano està indicat el lloc on es deixen els remolcs. Primer carrer a l'esquerra a l'entrar al poble

Link

<https://goo.gl/maps/JSpEWziSR63mePor6>

