

VOLTAR PER CATALUNYA 2016

Ruta per les platges del Tarragonès



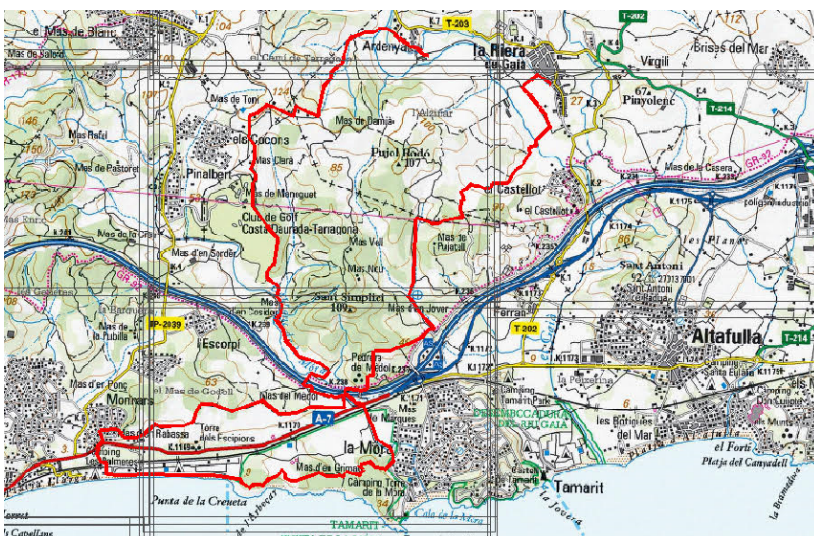

20 de febrer del 2016

LLOC DE CONCENTRACIÓ: Quadres Eugeni. ARDENYA (41°10'05.4"N 1°20'43.1"E)
Ruta de 20 km . Dificultat fàcil

Sortirem d'Ardenya, segons lo previst, travessant hortes, boscos i el riu Gaià . Arribarem al camp de golf Costa Daurada que bordejarem per endinsar-nos en els boscos propers a les nostres apreciades platges.

Una vegada a la Platja Llarga gaudirem d'un lleuger refrigeri i un temps per fer algunes fotografies d'una de les més prestigioses platges de la costa Daurada per la seva qualitat de sorra , aigua i la seva llargada de 3km.

Els més atrevits podreu fer un bateg de mar i refrescar els vostres cavalls passejant per la vora del mar. Recomanem portar muda ja que segur més d'un es mullarà més del previst.



Ja de tornada ens endinsarem al bosc de la Marquesa territori protegit per la seva fauna i flora catalogades d'interès natural. Per tal motiu hem de ser respectuosos i no sortir dels camins marcats que porten a platges úniques, com la Roca Plana i Waikiki .

En aquest punt ja comencem a gaudir dels magnífics pins pinyoners i de l'olor de la reina de les savines. Si parem atenció podem observar la ràpida sargantana cua-roja o el silenciós esquiol.

VOLTAR PER CATALUNYA 2016

Ruta per les platges del Tarragonès



LLOCS D'INTERÈS QUE VISITAREM:

CANTERA DEL MÈDOL



Pròxima parada : La cantera del Mèdol. Entre les pedreres romanes localitzades als voltants de Tarragona, cal destacar per la seva espectacularitat la del Mèdol, ubicada a les proximitats de l'antiga Via Augusta, a uns 9 km al nord de Tarragona.

La impressionant agulla de pedra, conservada ben bé al centre de l'explotació, constitueix un testimoni d'excepció dels treballs que s'hi van realitzar i el procés d'extracció dels enormes blocs, per al seu

posterior trasllat i manipulació per construir la muralla romana de Tarragona.

PROGRAMA

Dissabte dia 20 de febrer 2016

- 9:00 h Arribada dels participants a la Quadre Eugeni. Prendrem un cafetó i coques de Ca La Felica.
- 10:00 h Inici de la ruta
- 12:30 h Arribada a la Platja Llarga on gaudirem de les vistes i d'un refresc
- 13:00h Reemprenem la ruta
- 15:00 h Dinar de germanor "Restaurant Quatre Cantons" de La Riera de Gaia. Mentres, els cavalls tindran herba i aigua.



- 17h00 Tornem cap les Quadres Eugeni i recollim
- 17h30 Comiat

VOLTAR PER CATALUNYA 2016

Ruta per les platges del Tarragonès



CONDICIONS I PREUS:

- El preu d'aquesta sortida és de **40€** . Socis AMAC **35€** .
- El NO soci que vingui per primera vegada a conèixer l'AMAC tindrà el mateix preu que els socis, com a benvinguda.
- Els no federats hauràn de pagar 4€ per l'assegurança d'un dia.
- Cal fer la reserva abans del dia 16 de Febrer de 2016.
- Per a reserves i més informació:

Eugeni : 619921788 Qüestions de cavalls i consultes tècniques.

Maria: 630202263 Logística i reserves mariaboxo@gmail.com

***Hi ha la possibilitat d'ampliar l'estància la nit del divendres o dissabte
(Interessats consultar)***

Si algú prefereix vindre la nit d'abans hi ha la possibilitat de deixar els cavalls i remolc a les quadres de l'Eugeni i escollir un d'aquests llocs per anar a dormir:

Hotel Oreneta

Oreneta, 1, Altafulla, Tarragona

Telèfon. 669077818 /

GPS: 41.1692211, 1.3436483

(anomenar que sou del grup AMAC al fer reserva tenim un 10% descompte)

Preus per nit amb esmorçar i ja aplicat el descompte:

Habitació doble51.30€

Habitació individual.....32€

Irati Allotjament rural

El Catllar a 2Km d'Ardenya

<http://es.irati-allotjament-rural.com/index.html>

Telèfon. 699 418 451 - Sra. Conxita
(anomenar que sou del grup AMAC i truqueu de part de l'Eugeni)

Preus per nit

Habitació doble40€

NOTES:

- Portar muda de roba per si algú es mulla ..recordeu que hi ha cavalls que els hi agrada l'aigua!!
- Recomanem portar manta pels cavalls que passin la nit a les quadres de l' Eugeni ja que estàn al costat d'una riera.
- Si hi ha algú que necessiti una dieta especial (diabètics, vegetarians, etc.), comunicar-ho a l'organització en el moment de la reserva.
- L'organització subministrarà fenc i aigua pels cavalls.
- Hi ha el track GPS del recorregut a disposició.
- **Es obligatori l'ús de casc.**
- Cal dur els cavalls ben ferrats per evitar retards al grup.

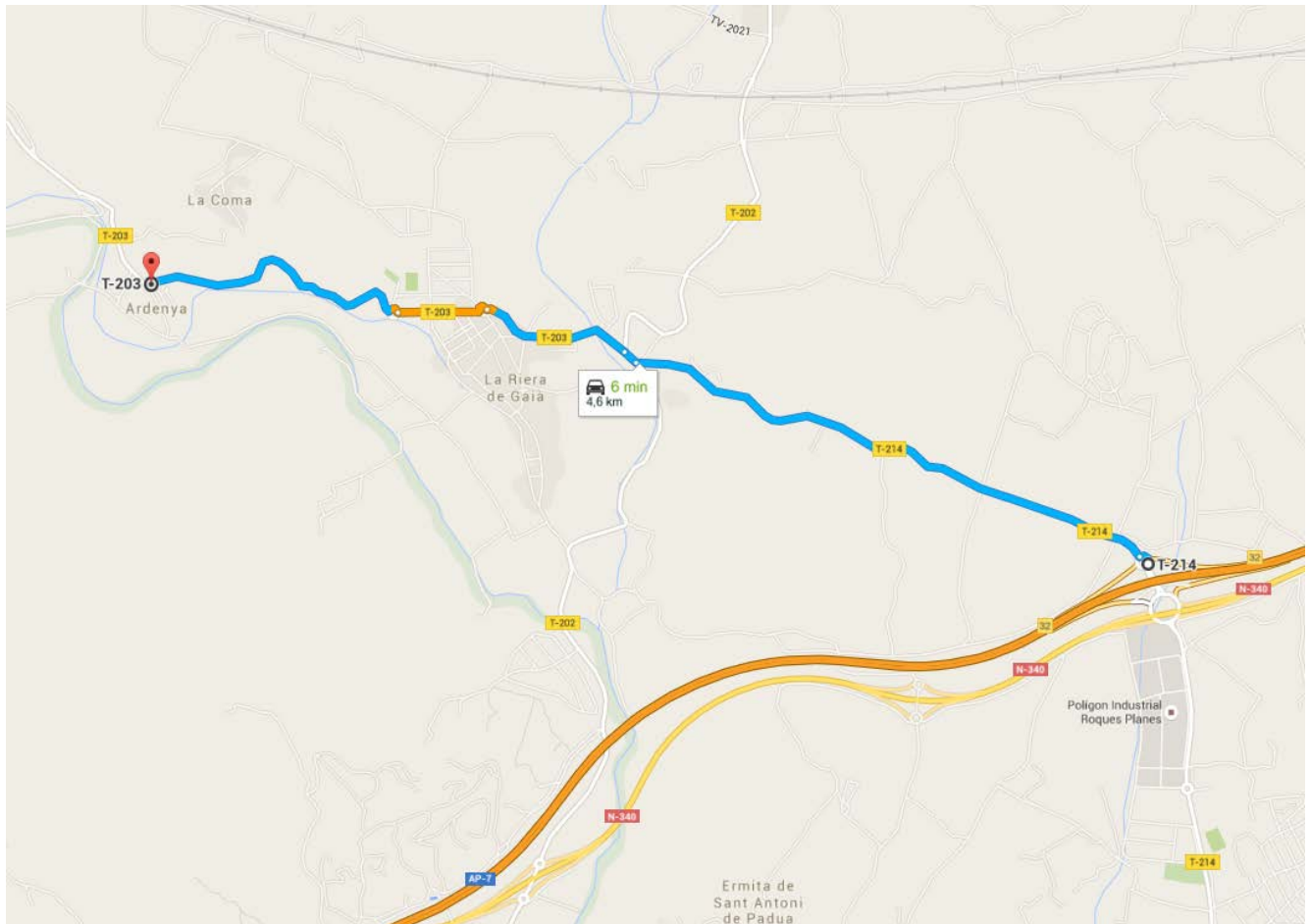
VOLTAR PER CATALUNYA 2016

Ruta per les platges del Tarragonès



COM ARRIBAR:

Sortida autopista Torredembarra nº 32 direcció La Riera de Gaià fins Ardenya. A partir d'aquí ja trobareu indicacions. 41°10'05.4"N 1°20'43.1"E



Link de google maps:

<https://www.google.es/maps/dir/41.1603738,1.3910759/41.1704746,1.3433694/@41.1657837,1.3496937,14z/am=t/data=!3m1!4b1?hl=ca>

Res més, ja no més cal esperar que faci bo .
Animeu-vos !!

Família Ramos