

# VOLTAR PER CATALUNYA 2015

## MOLLERUSSA - ELS VILARS - LA PLETA



**Dies 7 i 8 de març**

**LLOC DE CONCENTRACIÓ: CLUB HÍPIC MOLLERUSSA**

Ruta de 46 km entre els 2 dies. Dificultat fàcil

La fortalesa dels **Vilars d'Arbeca** (750 aC - 325 aC) està situada en una zona de plana, a uns 4 km d'Arbeca (les Garrigues). Construïda fa 2.800 anys, és única en el món ibèric català. Les seves característiques defensives la feien inexpugnable,[1] i el seu valor històric i arqueològic la feren mereixedora de la declaració de Bé Cultural d'Interès Nacional l'any 1998.[2]



Va estar habitada ininterrompudament durant quatre-cents anys. Els seus constructors eren gent que pertanyia al grup cultural dels camps d'urnes, anomenat així pel costum d'incinerar i enterrar en vasos ceràmics les cendres dels seus morts.

Dos-cents anys després, en contacte amb altres cultures mediterrànies, els habitants dels Vilars van viure el procés d'iberització i van esdevenir el poble anomenat pels escriptors antics com els llergets. La fortalesa va ser aixecada a la plana, menyspreant els tossals de més fàcil defensa, sobre el barranc d'Aixaragall, controlant l'aigua i les terres al·luvials.

### **SANT MIQUEL DE LES BORGETES**

Dins del terme municipal d'Arbeca (Les Garrigues), a 4 km de la Vila, i al costat del camí de Mollerussa, s'aixeca a dalt d'un petit turó la Capella de Sant Miquel.



*Actualment amb la crescuda de tota l'arbreda, -a més de totes les obres que s'han realitzat per l'acondicionament del lloc-, aquest indret ha canviat radicalment la seva fisonomia; esdevenint un paratge molt atractiu i apte per a passar-hi un dia d'esbarjo gaudint de la frescor de les seves ombres i embolcallats per l'evocació suggestiva dels temps passats, dels quals són testimoni eminent les pedres venerables de Sant Miquel.*

### **EL TOSSAL DE LA PLETA (Belianes)**

El **Tossal de la Pleta** és una muntanya de 352 metres que es troba al municipi de Belianes a la comarca de l'Urgell. Al cim podem trobar-hi un vèrtex geodèsic



# VOLTAR PER CATALUNYA 2015

## MOLLERUSSA - ELS VILARS - LA PLETA



### PROGRAMA

**Dissabte dia 7 de març de 2015.**

**Mollerssa - Els Vilars d'Arbeca - Sant Miquel de les Borgetes - Mollerussa (21 km)**

- 8.30-9.30 h Arribada dels participants i esmorzar. Coca i cafè amb llet.
- 10.00 h Sortida.
- 12.00 h Visita guiada a la Fortalesa dels Vilars d'Arbeca.
- 14.30h Dinar a l'Ermita de Sant Miquel de les Borgetes.
- 16.00 h Sortida cap a Mollerussa.
- 18.00 h Arribada a les quadres.
- 19.00 h Visita guiada a la fàbrica de Badia Vinagres.
- 20.30 h Menjar Cavalls
- 21.00 h Sopar a l'Hostal - Restaurant Cal Jaume de Mollerussa.

**Diumenge dia 8 de març de 2015.**

**Mollerussa - El Tossal de la Pleta - Mollerussa (25 km)**

- 8.00 h Menjar Cavalls
- 9:00 h Esmorzar
- 10.00 h Sortida cap El Tossal de la pleta
- 14.00 h Arribada a Mollerussa
- 14.30 h Dinar.

#### **CONDICIONS:**

- Els cost pels socis és de **85€**.
- El cost pel no soci és de **95€**.
- El preu dels acompanyants és de 10€ menys.
- Cal fer la reserva abans del dia 4 de març de 2015.

#### **OPCIONS D'ESTADA:**

- Preu de dissabte (esmorzar/visita guiada / dinar / sopar) **30€**.  
(Visita als Vilars / dinar ) **20€**.  
Sopar dissabte **15€**.
- Preu de diumenge (dinar) **15€**.
- Per a reserves i més informació:

Toni Badia: 616 49 41 28      Lourdes Sangrà: 686 09 63 28

# VOLTAR PER CATALUNYA 2015

## MOLLERUSSA - ELS VILARS - LA PLETA



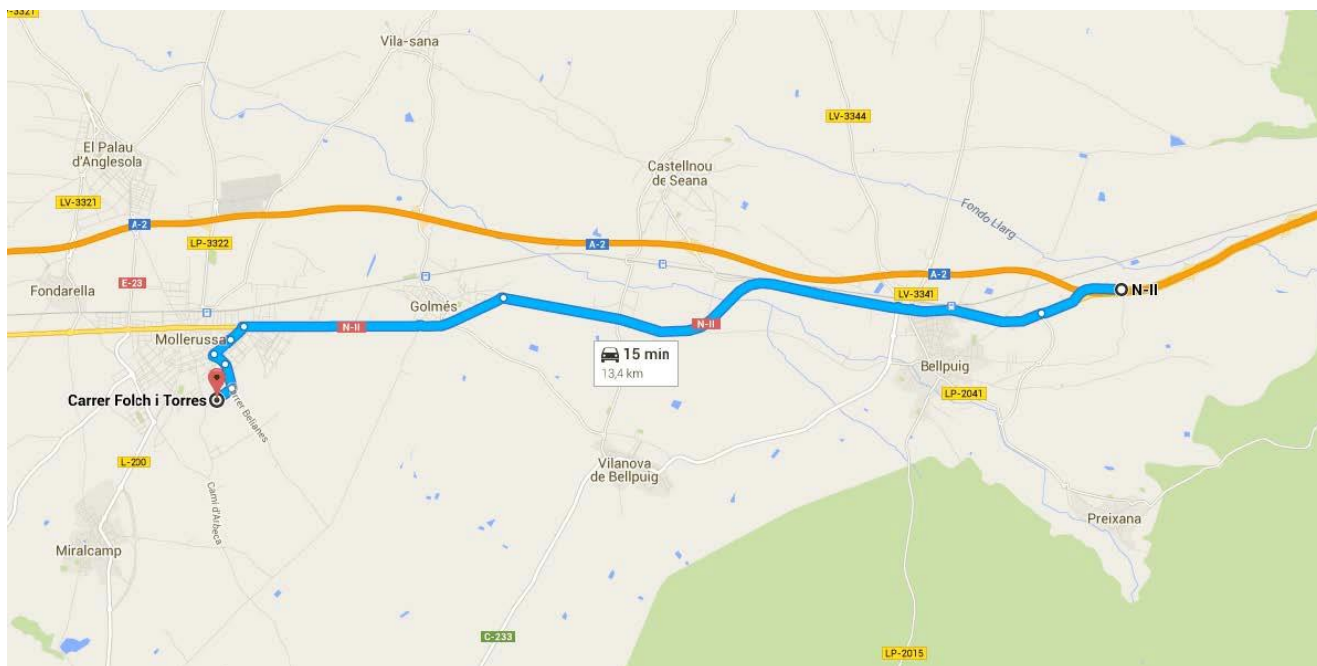
### NOTES:

- Hi ha possibilitat de pernoctar a l'Hostal Cal Jaume 22€ (sopar a part)
- Els cavalls dormiran en quadres, padoks i cordades.
- Cal portar una galleda per a l'aigua.
- Si hi ha algú que necessiti una dieta especial (diabètics, vegetarians, etc), comunicar-ho a l'organització en el moment de la reserva
- L'organització subministrarà fenc pels cavalls. El pinso cadascú es porti el seu
- Hi ha els track GPS del recorregut a disposició.
- És obligatori l'ús de casc.
- Dur els cavalls ben ferrats per evitar retards al grup.
- Els que no tinguin la Llicència Federativa s'hauran d'assegurar amb un cost addicional de 3 € per dia.
- Veterinari de guàrdia: l'organització
- Ferrador de guàrdia: l'organització

*Recordeu la proposta/iniciativa de "compartir remolc". Qui ho desitgi fer que avisi en el moment de fer l'inscripció. Les bases reguladores de la proposta les trobareu a la web [www.amac.cat](http://www.amac.cat)*

### COM ARRIBAR-HI:

**Des de Barcelona:** Indicacions des de N-II fins a Carrer Folch i Torres



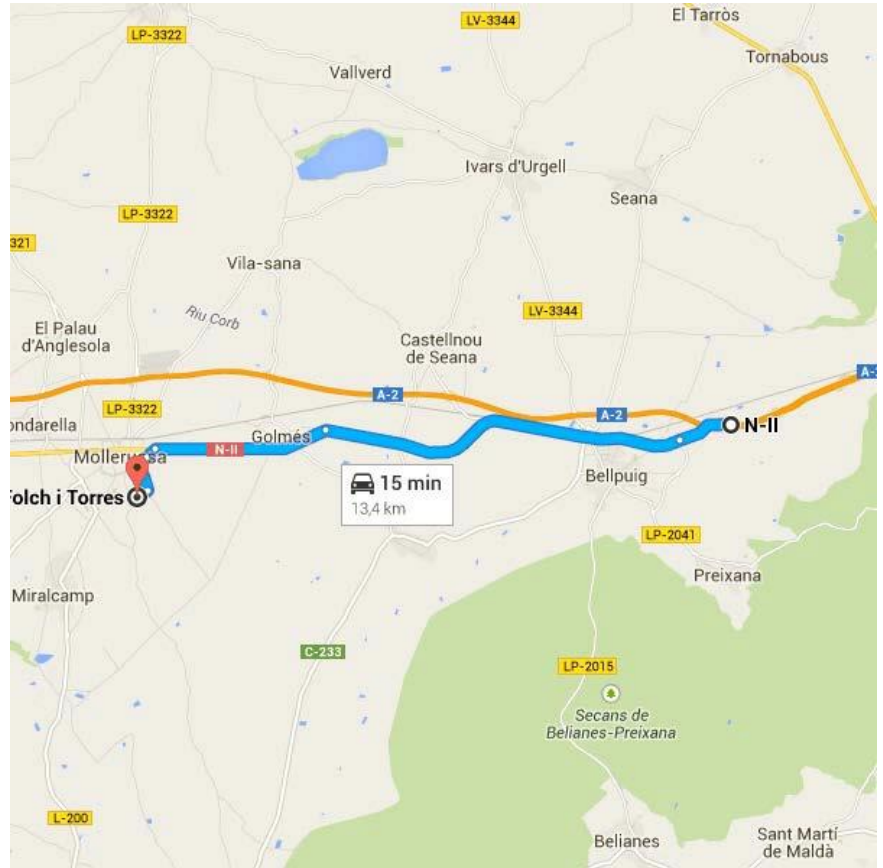
1. Direcció oest per N-II
2. A la rotonda, preneu la primera sortida i continueu per N-II.

# VOLTAR PER CATALUNYA 2015

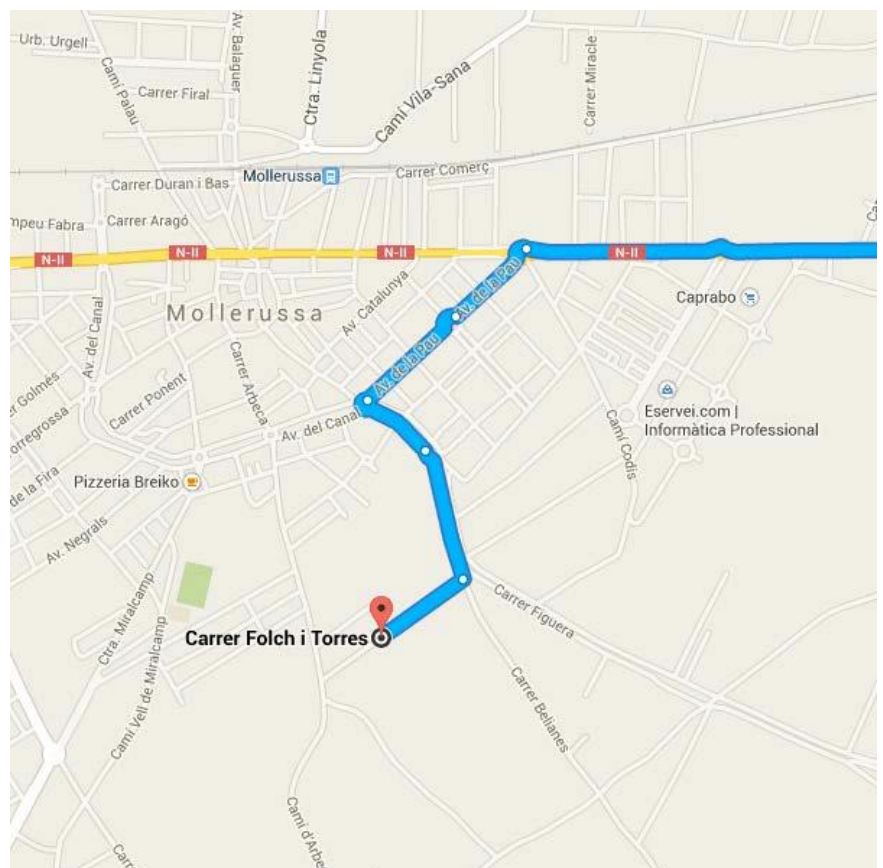
## MOLLERUSSA - ELS VILARS - LA PLETA



3. A la rotonda, preneu la segona sortida i continueu per N-II.  
Continueu per Av. de la Pau.  
Agafeu Carrer Belianes cap a Carrer Folch i Torresa Mollerussa.



4. A la rotonda, agafeu la tercera sortida per Av. de la Pau.
5. A la rotonda, preneu la segona sortida i continueu per Av. de la Pau.
6. A la rotonda, agafeu la segona sortida per Carrer Belianes/Carrer de Belianes.
7. A la rotonda, agafeu la primera sortida per Carrer Belianes.
8. Gireu a la dreta per Carrer Folch i Torres



# VOLTAR PER CATALUNYA 2015

## MOLLERUSSA - ELS VILARS - LA PLETA



### Des de Tarragona-Reus,

Indicacions des de N-240 fins a Carrer Folch i Torres

Les Borges Blanques, Lérida

N-240

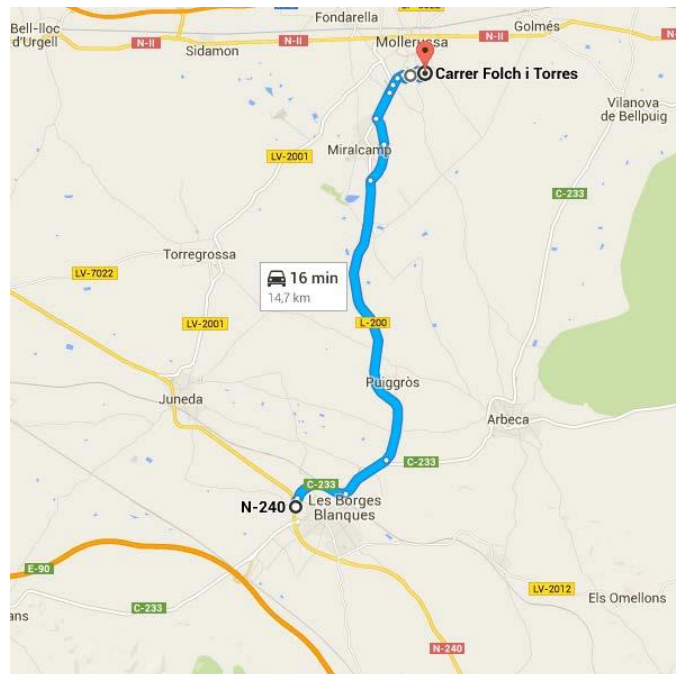
Seguiu la C-233 i L-200

1. Direcció nord

2. A la rotonda, agafeu la segona sortida per C-233.

3. A la rotonda, preneu la segona sortida i continueu per C-233.

4. Continueu per L-200

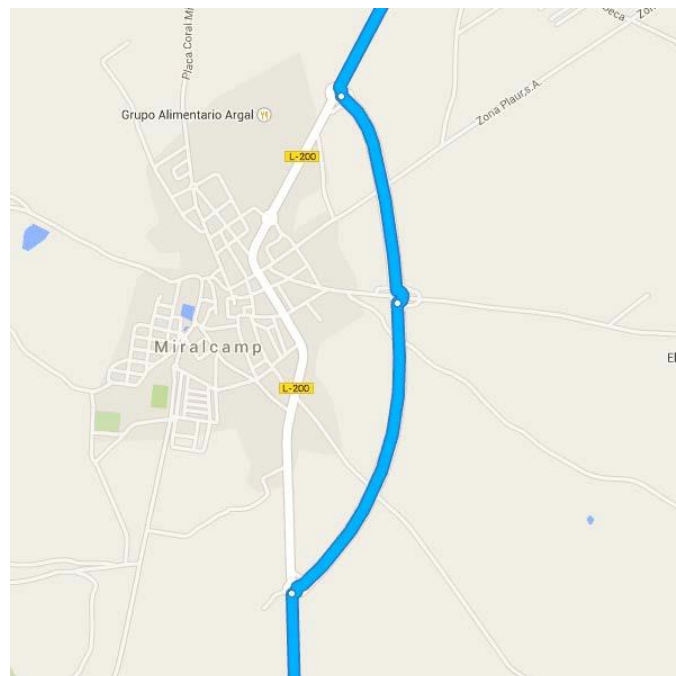


Continueu cap a L-200

5. A la rotonda, agafeu la segona sortida.

6. A la rotonda, agafeu la segona sortida.

Continueu per L-200 cap a Mollerussa.

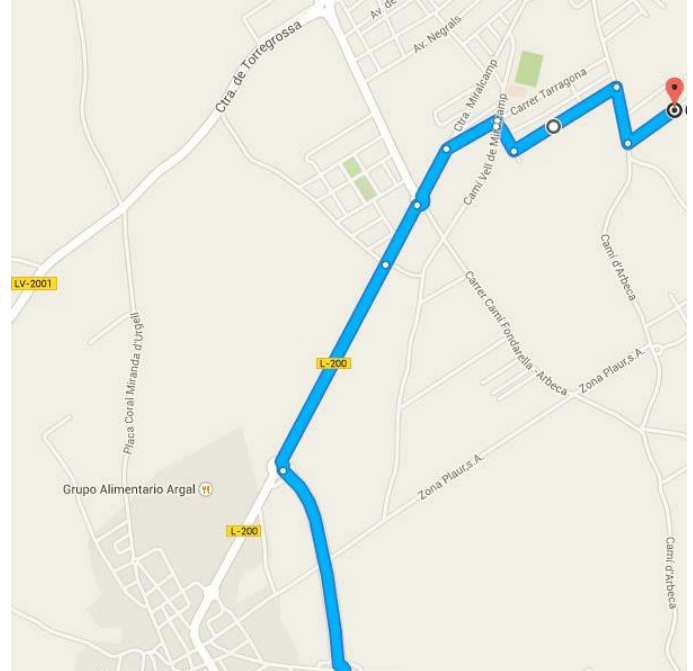


# VOLTAR PER CATALUNYA 2015

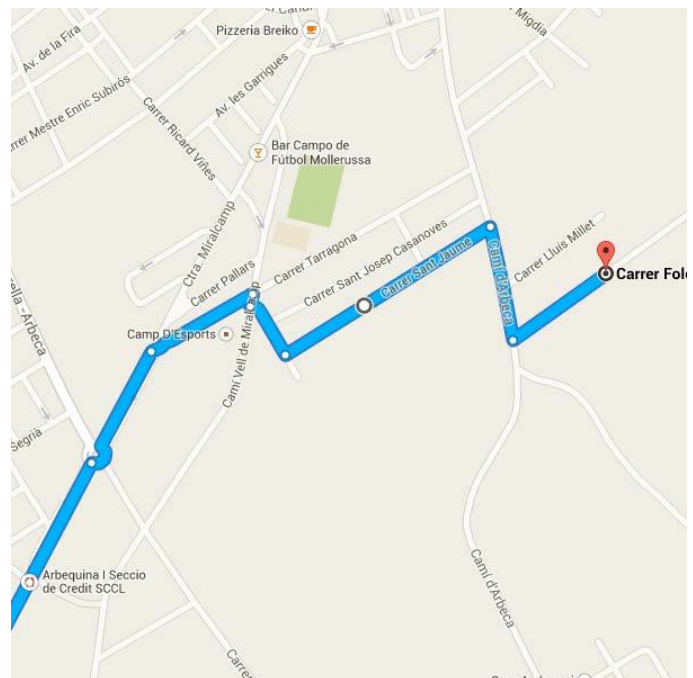
## MOLLERUSSA - ELS VILARS - LA PLETA



7. A la rotonda, agafeu la segona sortida per L-200.
8. Continueu per Ctra. Borges Blanques



- Continueu per Ctra. Miralcamp. Agafeu Carrer Tarragona, Carrer Sant Jaume i Camí d'Arbeca cap a Carrer Folch i Torres.
9. A la rotonda, agafeu la tercera sortida per Ctra. Miralcamp.
  10. Gireu cap a la dreta per Carrer Tarragona
  11. Gireu a la dreta per Camí Vell de Miralcamp
  12. Gireu a l'esquerra per Carrer Afores Camí d'Arbeca
  13. Gireu a l'esquerra per Carrer Sant Jaume
  14. Gireu a la dreta per Camí d'Arbeca
  15. Gireu a l'esquerra per Carrer Folch i Torres



### Coordenades GPS

Coordenades Gps: 41°37'20.62" N , 0°54'0.23" E